

INFORME DE MONITOREO DE MEDIOS*

Fecha: 24/04/2022

Semana N° 17

Coordinación de Vigilancia Epidemiológica

*Vigilancia basada en eventos de interés epidemiológico mediante el monitoreo de medios abiertos de comunicación locales y nacionales.

Reporte de eventos:

Amenaza	Tema	Medio	Fecha	Resumen	Liga	Prioridad
Biológico	Ciudadanos relajan medias sanitarias	El Sol de Cuernavaca	24 abril 2021	Es una realidad que poco a poco, conforme los casos han bajado en Morelos, muchos ciudadanos han comenzado a relajar las medidas sanitarias contra la enfermedad de Covid-19.	https://www.elsoldecuernavaca.com.mx/local/no-se-te-olvide-uso-de-cubrebocas-es-obligatorio-en-morelos-8185115.html	Bajo
Biológico	Clases presenciales en general	El Sol de Cuernavaca	24 abril 2021	Este lunes 25 de abril el retorno a las clases presenciales en Morelos seguirá siendo parcial. En el nivel básico son más de 10 planteles los que seguirán cerrados por trabajos de mantenimiento y en el nivel superior es la máxima casa de estudios la que mantendrá el edificio principal con afluencia menor al no haberse recibido aún de manera formal por parte de la empresa.	https://www.elsoldecuernavaca.com.mx/local/casi-todos-los-estudiantes-volveran-a-clases-presenciales-8186173.html	Bajo
Biológico	Acciones de COPRISEM	Diario de Morelos	24 abril 2021	En este sentido, Fosado Salinas señaló que se abordarán temas como: limpieza y desinfección de depósitos de agua para uso y consumo humano, en escuelas y hogares; también, saneamiento básico y buenas prácticas de higiene en la preparación de alimentos para la prevención de enfermedades gastrointestinales.	https://www.diariodemorelos.com/noticias/anuncia-ssm-semana-nacional-de-proteccion-contra-riesgos-sanitarios-en-morelos	Bajo
Biológico	Violencia Psicológica en menores	Diario de Morelos	24 abril 2021	De enero a julio de 2021, en México el tipo de violencia más ejercido en menores fue psicológica con 37.8%; seguida de la sexual, 29.6%, y física, 26.3%, de acuerdo con datos del INEGI.	https://www.diariodemorelos.com/noticias/violencia-psicologica-la-m-s-frecuente-que-padecen-los-menores-en-mexico	Bajo
Biológico	Cierran tiradero a cielo abierto	Diario de Morelos	24 abril 2021	La Procuraduría de Protección al Ambiente del Estado de Morelos (Propaem) y autoridades municipales de Yauhtepec realizaron una revisión en el tiradero a cielo abierto de esta localidad, donde informaron que está próxima la clausura de este espacio y se analiza la disposición final de residuos.	https://www.diariodemorelos.com/noticias/cerrar-n-tiradero-cielo-abierto-en-yauhtepec	Bajo
Biológico	Cierran tiradero a cielo abierto	Diario de Morelos	24 abril 2021	Servicios de Salud de Morelos emitió recomendaciones para evitar accidentes viales y en el hogar, que pongan en riesgo el bienestar de niñas, niños y adultos mayores.	https://www.diariodemorelos.com/noticias/exhortan-prevenir-accidentes-viales-y-en-el-hogar-menores	Bajo



<http://ssm.gob.mx>



Servicios de Salud Morelos



@MorelosSalud

Callejón Borda N°3 Col. Centro C.P. 62000
Teléfono (777) 312 62 31 / 314 33 36 ext. 222

**Calle Gómez Azcárate No. 205, Col. Lomas de la Selva
C.P. 62270, Cuernavaca, Morelos. Tel.: 777 102 25 56**

INFORME DE RIESGOS METEOROLÓGICOS

Fecha: 24/04/2022

Semana N° 17

Coordinación de Vigilancia Epidemiológica

Fuente: Servicio Meteorológico Nacional de México, CONAGUA.

ESTA NOCHE Y MADRUGADA, SE PRONOSTICAN LLUVIAS FUERTES A MUY FUERTES, VIENTOS FUERTES Y POSIBLES TORBELLINOS O TORNADOS EN ZONAS DE COAHUILA, NUEVO LEÓN Y TAMAULIPAS.

Para esta noche y madrugada, una **línea seca** sobre Coahuila, un **canal de baja presión** sobre el norte del territorio nacional, interactuarán con la proximidad de un **nuevo frente frío** en la frontera norte del país, originando lluvias fuertes a puntuales muy fuertes acompañadas de descargas eléctricas, granizadas, vientos de 60 a 80 km/h y posible formación de torbellinos o tornados en Coahuila, Nuevo León y Tamaulipas.

Otros **canales de baja presión** sobre el centro, oriente y sureste de la República Mexicana, en asociación con el **ingreso de humedad** del Océano Pacífico, Golfo de México y Mar Caribe, ocasionarán chubascos vespertinos con lluvias puntuales fuertes acompañadas de descargas eléctricas y posibles granizadas sobre las regiones mencionadas, incluido el Valle de México, con lluvias puntuales muy fuertes en Chiapas. Para mañana, el **nuevo frente frío** y su **masa de aire frío** ingresarán en el norte y noreste de la República Mexicana, originando lluvias muy fuertes a puntuales intensas acompañadas de descargas eléctricas, granizadas, vientos de 60 a 80 km/h y posible formación de torbellinos o tornados en Coahuila, Nuevo León, Tamaulipas y San Luis Potosí. Las lluvias mencionadas podrían generar deslaves e inundaciones en zonas bajas de dichas entidades. **Canales de baja presión** prevalecerán sobre el centro, oriente y sureste del territorio nacional, en combinación con el ingreso de humedad del Océano Pacífico, Golfo de México y Mar Caribe, ocasionarán chubascos vespertinos y lluvias puntuales fuertes acompañadas de descargas eléctricas con posibles granizadas sobre las regiones mencionadas, incluyendo el Valle de México, con lluvias puntuales muy fuertes en zonas de Puebla, Veracruz, Oaxaca y Chiapas. Continuará el ambiente vespertino caluroso a muy caluroso sobre la mayor parte de México, con temperaturas máximas superiores a los 35°C en 19 estados de la República Mexicana.

Intervalo de chubascos con lluvias puntuales fuertes (25-50 mm):

Guanajuato, Querétaro, Hidalgo, Tlaxcala, Estado de México, Ciudad de México y **Morelos**.

Temperaturas Máximas de 35-40 °C:

Colima, **Morelos**, Puebla (norte y suroeste), Veracruz, Oaxaca, Chiapas, Tabasco, Campeche y Yucatán.

Pronóstico en región Mesa Central:

Cielo parcialmente nublado en la mañana y nublado por la tarde, con lluvias puntuales muy fuertes en Puebla, **lluvias puntuales fuertes en** Guanajuato, Querétaro, Hidalgo, Tlaxcala y **Morelos**, lluvias que estarán acompañadas de descargas eléctricas y posible caída de granizo. Ambiente fresco por la mañana. Por la tarde, ambiente caluroso a muy caluroso. Viento de dirección variable de 15 a 30 km/h en la región, con rachas de 50 a 60 km/h en zonas de Guanajuato y Querétaro.



<http://ssm.gob.mx>



Servicios de Salud Morelos



@MorelosSalud

Callejón Borda N°3 Col. Centro C.P. 62000
Teléfono (777) 312 62 31 / 314 33 36 ext. 222

**Calle Gómez Azcárate No. 205, Col. Lomas de la Selva
C.P. 62270, Cuernavaca, Morelos. Tel.: 777 102 25 56**

INFORME DE MONITOREO VOLCÁNICO Y SISMOLÓGICO

Fecha: 24/04/2022

Semana N° 17

Coordinación de Vigilancia Epidemiológica

Fuente: Servicio Sismológico Nacional, UNAM. / Centro nacional de Prevención de Desastres (CENAPRED)-SEGOB, SENEAM-SCT y NOAA.

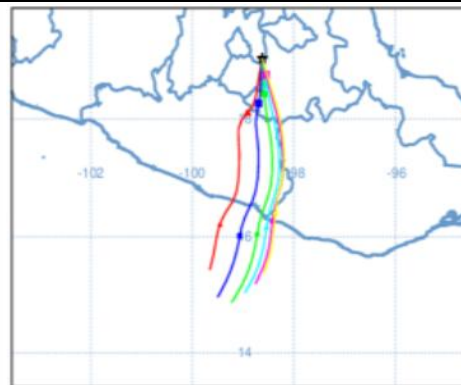
En las últimas 24 horas, mediante los sistemas de **monitoreo del volcán Popocatepetl**, se detectaron **7 exhalaciones de baja intensidad, acompañadas de vapor de agua, gas y en ocasiones ligeras cantidades de ceniza**. Durante la mañana y al momento de este reporte se observa una emisión de baja altura compuesta de gases volcánicos y vapor de agua, que se dispersa hacia el suroeste.


NIVEL DE ALERTA	SEMAFORO	AMARILLO-FASE 2	RECOMENDACIONES PARA LA FASE AMARILLO FASE 2
	<p>El volcán presenta incremento en su actividad, con explosiones esporádicas:</p> <ul style="list-style-type: none">● Pluma continua de vapor de agua y gas.● Caída de ceniza leves a moderadas en poblaciones cercanas.● Lanzamiento de fragmentos incandescentes y posibilidad de flujos piroclásticos de corto alcance asociado a las explosiones.● Crecimiento y destrucción de domos de lava.● Flujos de lodo o escombros de corto alcance.		<ol style="list-style-type: none">1. Continuar con el radio de seguridad de 12 km, por lo que la permanencia en esa área no está permitida.2. Controlar el tránsito entre Santiago Xalitintla y San Pedro Nexapa, vía Paso de Cortés.3. A las autoridades de Protección Civil, mantener sus procedimientos preventivos, de acuerdo con sus planes operativos.4. A la población se le recomienda eleva la atención a los avisos de las autoridades de su localidad y se exhorta a no acercarse al volcán, y mucho menos al cráter.5. Mantenerse fuera de cañadas ante posibles flujos de lodo, principalmente en temporada de lluvias.

PRONOSTICO DE CAIDA DE CENIZA

En caso de una exhalación de ceniza volcánica, **el pronóstico de trayectoria hacia el sur-sureste y sur-suroeste**, (simulando exhalación cada hora en las próximas 6 horas) a su paso por la zona oeste, suroeste y sur del estado de Puebla; **zona sureste del estado de Morelos**; zona noreste, este y sureste del estado de Guerrero y zona noroeste y oeste del estado de Oaxaca, para las **primeras 12 horas de pronóstico**, (14:00 a las 02:00 hora local). Posteriormente para las últimas 12 horas de pronóstico, (02:00 a las 14:00 hora local del día siguiente), las trayectorias continuarán sobre la zona sureste del estado de Guerrero; zona oeste del estado de Oaxaca y sobre el Océano Pacífico en donde concluirían.

SIN PRONOSTICO DE CAÍDA DE CENIZA PARA EL ESTADO.



SISMOS	<p>Se registró sismo de magnitud de 4.0 grados Richter, a las 06:30:35 hrs con localización del epicentro a 68 km al noreste de Matías Romero, Oaxaca.</p> <p>NO PERCIBIDO EN EL ESTADO DE MORELOS.</p>	
	<p>REPORTE DE DAÑOS A LA POBLACION</p> <p>PROTECCIÓN CIVIL</p> <p>Sin reporte de daños a la población ni a la infraestructura en salud.</p>	



<http://ssm.gob.mx>



Servicios de Salud Morelos



@MorelosSalud

Callejón Borda N°3 Col. Centro C.P. 62000
Teléfono (777) 312 62 31 / 314 33 36 ext. 222

**Calle Gómez Azcárate No. 205, Col. Lomas de la Selva
C.P. 62270, Cuernavaca, Morelos. Tel.: 777 102 25 56**

INFORME DE MONITOREO DE TEMPERATURAS Y CALIDAD DEL AIRE

Fecha: 24/04/2022

Semana N° 17

Coordinación de Vigilancia Epidemiológica

Fuente: Comisión Estatal de Agua (CEAGUA)



PRONOSTICO DE TEMPERATURAS POR MUNICIPIO

Municipio	Min.	Max.	Municipio	Min.	Max.
Amacuzac	17°	40°	Tepalcingo	18°	38°
Cuautla	19°	35°	Ayala	18°	39°
Jiutepec	16°	34°	Huitzilac	08°	26°
Temixco	17°	37°	Tepoztlán	17°	37°
Tlaltizapan	18°	38°	Zacualpan	13°	30°
Axochiapan	17°	39°	Tlalquitenango	19°	40°
Cuernavaca	15°	31°	Puente de Ixtla	18°	39°
Jojutla	18°	40°			

TEMPERATURAS MÁXIMAS Y MÍNIMAS, ULTIMAS 24 HRS

Mínimas

Huitzilac	08° 26°
Tetela del Volcán	11° 22°
Totolapan	12° 24°
Ocuituco	13° 25°

Máximas

Tlaquitenango	19° 40°
Jojutla	18° 40°
Axochiapan	17° 39°
Zacatepec	20° 34°



CALIDAD DEL AIRE

ÍNDICE AIRE Y SALUD

NIVEL DE RIESGO ASOCIADO

RECOMENDACIONES

GRUPOS SENSIBLES

PARA TODA LA POBLACIÓN

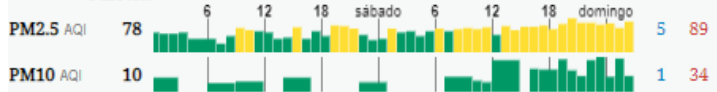
Estación de Monitoreo Cuernavaca Centro, Morelos

78

Moderado

Updated on Sunday 4:00
Temp.: 21°C

Current Past 48 hours data



Moderado

Las personas sensibles pueden experimentar síntomas respiratorios (asmáticos), posible agravamiento de enfermedad pulmonar y cardiaca en personas con enfermedad cardiopulmonar y adultos mayores.

Considera reducir las actividades físicas vigorosas al aire libre.

Disfruta las actividades al aire libre.



<http://ssm.gob.mx>



Servicios de Salud Morelos



@MorelosSalud

Callejón Borda N°3 Col. Centro C.P. 62000
Teléfono (777) 312 62 31 / 314 33 36 ext. 222

Calle Gómez Azcárate No. 205, Col. Lomas de la Selva
C.P. 62270, Cuernavaca, Morelos. Tel.: 777 102 25 56

INFORME DE MONITOREO EPIDEMIOLÓGICO

Fecha: 24/04/2022

Semana N° 17

Coordinación de Vigilancia Epidemiológica

Fuente: Jurisdicciones Sanitarias del estado de Morelos.

JURISDICCION SANITARIA I:

👉 SIN EVENTOS EXTRAORDINARIOS.

JURISDICCION SANITARIA I:

👉 SIN EVENTOS EXTRAORDINARIOS.

JURISDICCION SANITARIA I:

👉 SIN EVENTOS EXTRAORDINARIOS.



<http://ssm.gob.mx>



Servicios de Salud Morelos



@MorelosSalud

Callejón Borda N°3 Col. Centro C.P. 62000
Teléfono (777) 312 62 31 / 314 33 36 ext. 222

**Calle Gómez Azcárate No. 205, Col. Lomas de la Selva
C.P. 62270, Cuernavaca, Morelos. Tel.: 777 102 25 56**